

GARGANTAS DE FABANA

Recorrido lúdico-acuático en el corazón de Guara



INFORMACIÓN

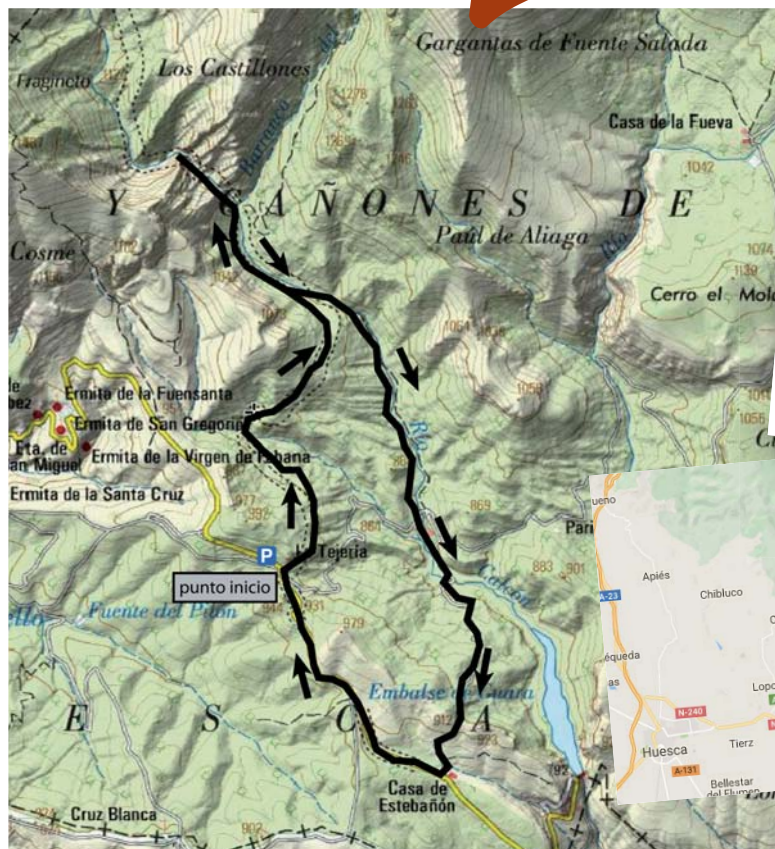
ZEPA: Sierra y Cañones de Guara
LIC: Sierra y Cañones de Guara
Distancia total: 10 km
Desnivel acumulado: 320 m
Duración: 5 h y 30'

ITINERARIO

La Tejería-Ermita de Fabana-Gargantas de Fabana-
Embalse de Calcón-Casa de Estebañón
(Recorrido circular)

PUNTO DE ENCUENTRO

ITINERARIO



Parking inicio de la ruta
"Ermita de Fabana" (pista
desde Calcón a San Cosme)



Indicaciones para acceder al
punto de encuentro desde
N-240 o A-22:

Desvío Liesa – desvío Embalse
de Guara – 2º desvío Embalse
de Guara – rotonda – pista a
San Cosme (2km) – llegada al
Punto de Encuentro.

*Se realizará una parada para comer (llevar comida).

DESCRIPCIÓN DE LA RUTA


En la carretera A-1227 entre Coscollano y Aguas hay un desvío bien indicado hacia San Cosme o la presa del Embalse de Guara/Calcón. Seguimos por esta carretera hasta una rotonda. Allí tomamos la pista que lleva a San Cosme. Esta ruta comienza en el pequeño parking que hay en la zona denominada La Tejería donde dejaremos los vehículos. Es una intersección de pistas, una de las cuales nos llevaría hasta Vadiello y que tiene una barrera. Tomaremos un sendero




Caja nido para murciélagos



Ermita de Fabana



Gran pino silvestre



Gargantas de Fabana



hacia la derecha que nos llevará hasta la Ermita de Fabana del siglo XII y que se encuentra en estado de abandono. Seguiremos por una pista por un bosque de pinos donde es frecuente escuchar los cantos de carboneros, mirlos, petirrojos y otras pequeñas aves paseriformes. Después esta pista discurre paralela al río Calcón hasta llegar a las paredes calcáreas donde el río ha labrado con la erosión unas gargantas espectaculares. Volveremos un tramo por la misma pista por la que hemos venido, luego tomaremos un desvío hacia la Casa de Estebañón, esta pista nos llevará hasta la cola del Pantano de Calcón. En este entorno de pinos silvestres y quejigos imponentes es fácil ver las marcas que dejan en ellos los jabalíes con sus colmillos así como las bañeras de barro donde se dan refrescantes chapuzones y las marcas de sus pisadas en las orillas del pantano.

de sus pisadas en las orillas del pantano. En cuanto lleguemos a la casa de Estebañón cogeremos la pista forestal hacia la derecha para llegar al punto de partida.

Vista desde la cola del embalse de Calcón

