

BARRANCO DE LA PILLERA

Naturaleza en estado puro en un sorprendente enclave de la cara norte de Guara



INFORMACIÓN

ZEPA: Sierra y Cañones de Guara
LIC: Sierra y Cañones de Guara
Distancia total: 10,3 km
Desnivel: 80 m
Duración: 6 h

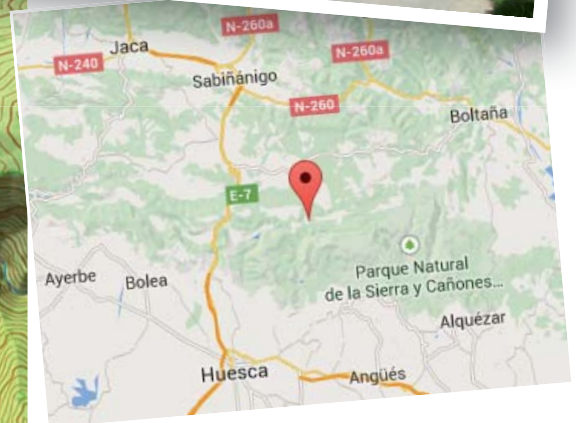
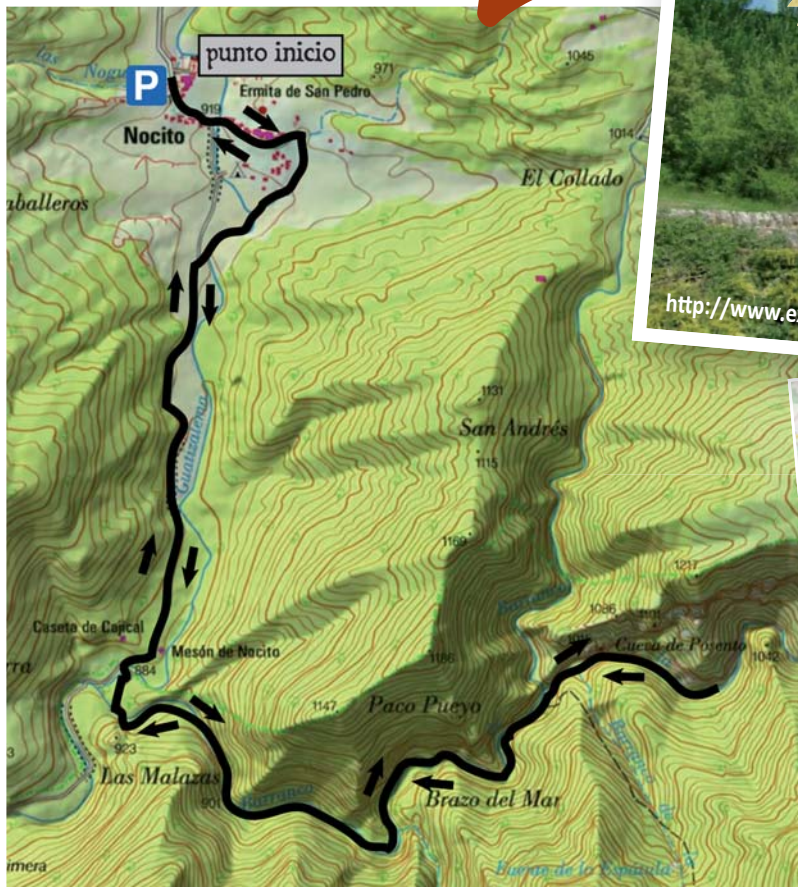
ITINERARIO

Nocito-Mesón de Nocito-Barranco de la Pillera-
Cueva del brazo de mar
(Regreso por el mismo recorrido)

PUNTO DE ENCUENTRO

Nocito (puente de piedra)

ITINERARIO



*Se realizará una parada para comer (llevar comida). Tramos con agua, llevar calzado de repuesto.

DESCRIPCIÓN DE LA RUTA

Desde el puente de Nocito seguimos el río Guatizalema hacia el sur hasta llegar a la confluencia con el barranco de la Pillera. El comienzo del sendero del barranco es un punto excepcional para contemplar las rocas que atraviesa el río. Se trata de las Calizas de Guara, una formación calcárea muy típica en la Sierra de Guara y que posee estratos completamente constituidos por fósiles de



Archivo Geopirene

nummulites, un pequeño organismo con concha calcárea muy abundante en los mares del Eoceno (hace unos 40 millones de años). Además por esta zona el agua del barranco genera unas formas erosivas muy llamativas en las rocas del cauce.

Vegetación de ribera en el Barranco de la Pillera



<http://www.excursionesporhuesca.es>

Formas erosivas del cauce




Archivo Geopirene

Si seguimos por el barranco llegaremos a la Badina de Estañero, un rincón espectacular, en la confluencia de dos barrancos (Abellada y la Pillera) donde se forma una badina de aguas cristalinas.

Este es un lugar ideal para tomar un refrigerio, e incluso de un refrescante baño en verano, disfrutando del maravilloso entorno. Más arriba nos encontraremos la Cueva del brazo de mar, una cueva inundada y que forma parte de la infinidad de cuevas que hay en la zona debido a que gran parte del terreno está formado por las rocas calizas, que se disuelven muy fácilmente. Al final llegaremos a la Fuente de Fuendegaril, lugar donde termina el recorrido y donde daremos media vuelta para volver por el camino de ida.

Badina de Estañero



<http://www.excursionesporhuesca.es>