6

HUESCA Y ALREDEDORES

CASTELLANO

/RUTAS ORNITOLÓGICAS

ARAGÓN

MÁS DE 300 ESPECIES DIFERENTES EN UN TERRITORIO CRUCE DE RUTAS MIGRATORIAS, DONDE SE PUEDEN OBSERVAR A LO LARGO DE LA PRIMAVERA Y EL VERANO LAS MIGRADORAS LLEGADAS DESDE AFRICA, MIENTRAS QUE EN OTOÑO E INVIERNO NOS ACOMPAÑAN LAS PROCEDENTES DEL NORTE DE EUROPA.

ARAGÓN



RUTA 6 HUESCA Y ALREDEDORES

HUESCA, ALBERCA DE LORETO, TORRESECAS, LUPIÑÉN, ORTILLA, MONTMESA Y EMBALSE DE LA SOTONERA, ALBERCA DE CHIMILLAS, FORNILLOS Y CASTILLO DE MONTEARAGÓN

Espátula euroasiática

ITINERARIO

Extensa área alrededor de la ciudad de Huesca con hábitats variados desde las llanuras cerealistas y sotos fluviales, zonas húmedas y laderas con vegetación mediterránea.

HÁBITATS

Mosaico de cultivos de secano y encinar, regadíos, bosques de galería y matorral mediterráneo, zonas húmedas y cortados margosos.

ÉPOCA RECOMENDADA Todo el año.

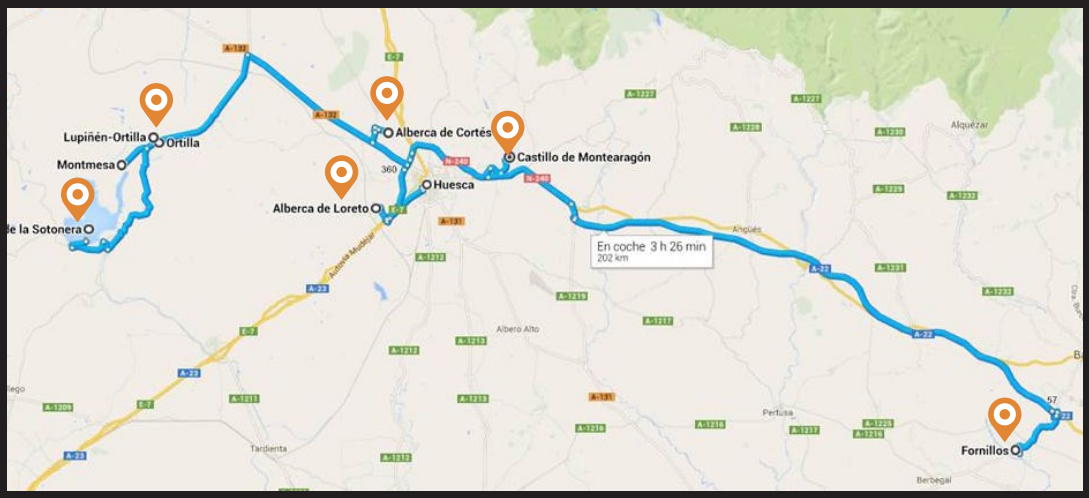

RUTAS ORNITOLÓGICAS © Todos los derechos reservados
TEXTOS: J. C. ALBERO / FOTOGRAFÍAS: M. BELLOSTA Y J. C. ALBERO

Grullas en vuelo

Perdiz roja

ESPECIES

RESIDENTES

Quebrantahuesos, buitre Leonado, águila real, águila perdicera, halcón peregrino, azor, búho real, búho chico, mochuelo, roquero solitario, collalba negra, curruca cabecinegra y rabilarga, gorrión chillón, calandria, alondra común, totovía, somormujo lavanco, zampullín chico, focha común, ánade azulón, cuchara, y friso, gaviota patiamarilla, cormorán grande, garza real, garceta grande.

ESTIVALES

Alimoche común, culebrera europea, águila calzada, alcotán, cernícalo primilla, autillo, abejaruco, alcaudón común, curruca mirlona, carrasqueña y tomillera, garza imperial, martinete, garceta común.

INVERNANTES

Aguilucho pálido, esmerejón, ánade silbón, ansar común, porrón común y moñudo, chorlito dorado, avefría europea, zorzal real y alirrojo, acentor alpino, treparriscos, pinzón real, picogordo, camachuelo.

DE PASO

Abejero europeo, águila pescadora, lechuza campestre, cigüeña negra, grulla común, espátula, cerceta carretona, limícolas y gaviotas.

RUTAS ORNITOLÓGICAS © Todos los derechos reservados
TEXTOS: J. C. ALBERO / FOTOGRAFÍAS: M. BELLOSTA Y J. C. ALBERO



PUNTOS DE INTERÉS

ALBERCA DE LORETO

En la antigua carretera Huesca-Zaragoza, hoy vía de servicio que pasa por el hospital San Jorge, la casa cuartel de la Guardia Civi y el cementerio municipal, se llega a la rotonda (**30T711407-4665979**) que dá acceso al CEI y la autovía Mudéjar A-23. Justo antes de la rotonda viniendo desde Huesca, sale una pista a la derecha que va a unas granjas y el club de petanca. Después de éste, la pista gira a la izquierda y llega al extremo Este de la presa donde hay un observatorio (**30T710858-4666586**), el mejor punto de observación con la luz de la mañana. Para la tarde lo mejor es situarse en el otro extremo de la presa. Hay una senda que rodea toda la alberca. La mejor época es entre octubre y mayo. En verano suele secarse.

Aves: Garza real, garza imperial, avetorillo, garcilla bueyera (dormidero), garceta grande y común, cormorán grande (dormidero), somormujo lavanco, zampullín chico, focha común, aguilucho lagunero, anátidas y limícolas.

CASTILLO DE TORRESECAS

Desde la alberca de Loreto se continúa hasta la ermita situada al norte, y ya con asfalto la pista sigue hasta la carretera de acceso a la localidad de Banariés, de donde sale una pista de tierra (**30T709108-46679479**) en buen estado que lleva a Torresecas (**30T703959-4667616**) En 5 kilómetros y Lupiñén (**30T699700-4672000**) en 6 kilómetros más. Área de secanos cerealistas y manchas de encinar. En las casas de Torresecas hay una colonia de cernícalo primilla y varias parejas de cernícalo común.

Aves: Águila real, aguilucho lagunero y cenizo, alcotán, cernícalo común y primilla, mochuelo común, perdiz roja, codorniz, sisón, paloma zurita, calandria común, alondra común y terrera común.

EMBALSE DE TORMOS O DE LA SOTONERA

Se puede acceder al enorme embalse desde la A-1207 por Lupiñén y Ortilla, o bien desde la autovía A-23 Huesca-Zaragoza tomando en Almudevar la carretera del canal de Monegros (**30T700038-4656424**). Aquí describimos una ruta circular que comienza y termina en Montmesa (**30T693616-4669059**), desde donde parte el sendero verde al oeste del pueblo hasta la orilla más cercana, y al norte una pista señalizada hacia Puendeluna que cruza el río Astón (**30T693223-4669386**), donde se suelen ver algunos galápagos europeos. La bifurcación de la derecha lleva hasta la finca de La Mezquita, la de la izquierda hacia un observatorio (**30T692109-4669271**) interesante

RUTAS ORNITOLÓGICAS © Todos los derechos reservados
TEXTOS: J. C. ALBERO / FOTOGRAFÍAS: M. BELLOSTA Y J. C. ALBERO

únicamente en la época de grullas, y todo recto hacia la ruta circular descrita aquí. El siguiente punto de interés son las casas de Antonié (**30T690530-4669383**), desde donde se domina, aunque lejos toda el área de la antigua alberca de Alboré, hoy parte del embalse. Por la misma pista que se llega, continuamos unos 4 kilómetros hasta el canal de entrada al embalse (**30T689008-4667184**), y de allí en 200 metros salimos a la carretera que viene de Ardisa y Puendeluna, y girando a la izquierda nos lleva hasta el club naútico, en el extremo oeste de la presa (**30T690563-4663590**). La carretera sigue hasta llegar a la que viene por el canal de salida desde Almudevar, y continúa pasando por el extremo este de la presa (**30T693760-4664523**), pasa por debajo de las ruinas de un torreón (**30T694628-4665528**) hasta llegar de nuevo a Montmesa.

Aves

RESIDENTES: Buitre leonado, águila real, búho chico, mochuelo, roquero solitario, collalba negra, curruca cabecinegra y rabilarga, gorrión chillón, calandria, alondra común, totovía, somormujo lavanco, zampullín chico, focha común, ánade azulón, cuchara, y friso, gaviota patiamarilla, cormorán grande, garza real, garceta grande.

ESTIVALES: Alimoche común, culebrera europea, águila calzada, alcotán, cernícalo primilla, autillo, abejaruco, alcaudón común, curruca mirlona, carrasqueña y tomillera, garza imperial, martinete, garceta común.

INVERNANTES: Grulla común, aguilucho pálido, esmerejón, ánade silbón, ansar común, porrón común y moñudo, chorlito dorado, avefría europea, zorzal real y alirrojo.

DE PASO: Abejero europeo, águila pescadora, lechuza campestre, cigüeña negra, espátula, cerceta carretona, limícolas y gaviotas.



ALBERCA DE CORTÉS O DE CHIMILLAS

Acceso desde la A-132 Huesca-Puente La Reina, a 2 kilómetros desvío a Chimillas y Banastás. Pequeño embalse situado cerca de la localidad de Chimillas, de donde sale una pista desde la plaza de la iglesia hacia el Este, que en menos de 1 kilómetros llega hasta la orilla suroeste (30T711059-4671704). Hay un camino perimetral que rodea toda la alberca. En la parte Este nos encontramos el río Isuela, con un bosque de galería bien conservado.

Aves: Garza real, garza imperial, cigüeña blanca (dormidero), somormujo lavanco, zampullín chico, focha común, aguilucho lagunero, anátidas y limícolas, milano real, milano negro, alcotán, picamaderos verde, pico picapinos y paseriformes forestales.

FORNILLOS Y CASTILLO DE MONTEARAGÓN

Desde la avenida Lucas Mallada de la capital oscense, sale la carretera HU-324 que en 5 kilómetros nos lleva al desvío del vertedero supracomarcal cercano a Huesca y la localidad de Fornillos. Al finalizar la cuesta que bordea las instalaciones del vertedero, justo antes de donde comienza la nueva carretera del pantano de Montearagón, sale una pista que sube hasta los antiguos repetidores de televisión (**30T715569-4673701**). Desde aquí se domina gran parte de la Hoya de Huesca y debajo nuestro, la zona donde se deposita la basura orgánica y se producen grandes concentraciones de aves carroñeras y oportunistas, con la oportunidad de observarlas en vuelo desde encima.

Volvemos a la carretera y seguimos el nuevo tramo que cruza por encima la presa del embalse de Montearagón y lleva a las localidades de Chibluco y Barluenga . Desde cualquiera de los extremos de la presa (**30T717917-4673386**) podemos buscar roquero solitario, golondrina daúrica, águila real y perdicera, alimoche y otras rapaces. Antes de llegar a la presa, a la derecha sale la pista (**30T717218-4673114**), que en unos 5 kilómetros llega hasta el castillo de Montearagón (**30T719400-4670200**), donde habitan entre las ruinas gorrión chillón, collalba negra, chova piquirroja y cuervo, y por la noche se escucha el canto del búho real.

Aves: Quebrantahuesos, buitre leonado, alimoche, águila real, perdicera, culebrera y calzada, milano real, milano negro, halcón peregrino, búho real, roquero solitario, collalba gris, rubia y negra, cogujada montesina, curruca rabilarga, carrasqueña y mirlona, abejaruco, perdiz roja, codorniz. En el embalse somormujo lavanco, cormorán grande, gaviota patiamarilla, ánade azulón y aves migratorias.

RUTAS ORNITOLÓGICAS © Todos los derechos reservados
TEXTOS: J. C. ALBERO / FOTOGRAFÍAS: M. BELLOSTA Y J. C. ALBERO

ALOJAMIENTOS ESPECIALIZADOS

Casa Boletas (Loporzano)
www.boletas.org

Casa Olibán (Castejón de Arbaniés)
www.turismoruralcasaoliban.com

MÁS INFORMACIÓN

→Guiado y acompañamiento

Casa Boletas (Loporzano)
www.boletas.org

Huesca Naturaleza (Pablo Vallés)
www.huescanaturaleza.com

Ecoaventura Riglos (José Andrés Pintado)
www.refugioderiglos.es/es/senderismo-escalada-escolares-aventura/List/listing/ecoaventura-riglos-129/1

Ticodroma S.C
ticodroma.blogspot.com.es

Kees Woutersen
www.aragonnatuur.com

→Centros de Interpretación

Centro de Interpretación "Arcaz" (Riglos)

Centro de Interpretación Alberca de Alboré (Montmesa)

Centro de Interpretación "La Casa de los Buitres" (Santa Cilia de Panzano)

RUTAS ORNITOLÓGICAS © Todos los derechos reservados
TEXTOS: J. C. ALBERO / FOTOGRAFÍAS: M. BELLOSTA Y J. C. ALBERO