Las Peñas de Riglos

MUNICIPIO

Riglos es conocido mundialmente por sus mallos y su gran colonia de buitres leonados, pero nuestro municipio Las Peñas de Riglos es mucho más que mallos. Somos 10 pequeños pueblos, repartidos en un gran territorio de 220 km². Formamos parte del **Espacio Natural Protegido del Monumento Natural de los Mallos** y al norte al **Paisaje Protegido de San Juan de la Peña y Monte Oroel**. No puedes sólo visitar nuestros mallos, te perderás nuestras otras joyas, como las **foces de Salinas o Escalete**, el **embalse de La Peña**, nuestro **valle Virgen del Garona** o nuestros molinos, pardinas y típicas casas con chimeneas troncocónicas o chamineras. Nuestra **red de senderos** te llevará a todos esos lugares mágicos y hasta nuestro querido **tren «Canfranero»**, te podrá llevar de La Peña a Riglos en un viaje espectacular sobre el río Gállego. Andando, en bicicleta de montaña, corriendo por el monte o como tú quieras, podrás descubrir nuestro gran territorio. Te presentamos nuestros pueblos, sus lugares imprescindibles y nuestros negocios locales donde podrás alojarte, comprar o comer. **Disfruta de nuestro territorio**, sé un turista responsable y ayúdanos a conservarlo.

12 rutas

Las doce rutas que os proponemos discurren por este territorio variado y de grandes contrastes, en los que podrás **disfrutar** de nuestra riqueza natural y cultural, **descubrir** un patrimonio que atesora años de historia y **compartir** un tiempo con los tuyos a un ritmo en el que el tiempo parece detenerse.

RECOMENDACIONES

- Respeta y facilita el uso compartido. Recuerda que en un sendero **tiene prioridad el senderista**, sobre el jinete y el ciclista.
- **Planifica bien tu ruta**, consulta la previsión meteorológica y usa material recomendado para la actividad que vayas a realizar (ropa y calzado adecuado, casco en rutas de bicicleta, protección solar y gorra en las épocas calurosas).
- Evita ir solo a la montaña y en ese caso deja aviso de qué ruta vas a realizar. Lleva contigo siempre el teléfono móvil con batería y recuerda que el teléfono **en caso de emergencias es 112.**
- Lleva comida y agua suficiente, especialmente en las época de verano y de más calor.
- Respeta las actividades tradicionales (agricultura, pesca, ganadería, caza) , la propiedad privada y a la población local.
- No tires residuos y **llévate tu basura** a casa o los contenedores de gestión de residuos.
- Respeta a la flora y fauna silvestre.
- Está prohibido hacer fuego y la acampada libre.
- Contribuye al desarrollo sostenible de nuestra zona y consume en nuestros servicios.

LEYENDA

- Camino
- Carretera principal
- Carretera comarcal
- Carretera secundaria
- Población
- Río
- Ferrocarril
- Límite municipal
- Picos
- Ermita
- Iglesia
- Arquitectura tradicional
- Punto de interés cultural
- Punto de interés natural
- Vista panorámica
- Camping
- Tren
- Alojamiento
- Comercio
- Restauración
- Telares (Triste)

Turismo activo

DESDE DIFERENTES PUNTOS DE ESTE TERRITORIO PODRÁS PRACTICAR **ACTIVIDADES DEPORTIVAS** Y DE **AVENTURA** EN UN ENTORNO INMEJORABLE.

SENDERISMO

- Senderos de pequeño recorrido que atraviesan este municipio:
  PR-HU-98 (Ascensión al Refugio de Fuenfría) .
  PR-HU-109 (atraviesa la ermita Virgen de los Ríos de Rasal).
  PR-HU-97 (paso rocoso del Collado de Villalangua o de la doble V).
- También rutas señalizadas para realizar excursiones a pie desde Villalangua o Salinas de Jaca (Foz de Salinas y Salinas Viejo) y desde Riglos (Circular Mallos de Riglos y Camino del Solano).
- Sendero **GR-95** o sendero de la Calzada romana, que pasa por el barranco de Triste y la población de Ena en dirección al Monasterio de San Juan de la Peña.

RUNNING

Zona Trail de Riglos (evento *Trail Mallos de Riglos).*

ESCALADA

Mallos de Riglos.

BARRANQUISMO

Barrancos de Moliniello o de *As Ollas* en el río Garona.

BTT MONTAÑA

Rutas *Reino de los Mallos Bike* (Riglos y Villalangua).

Desde Villalangua, *Ruta de Las Pardinas.*

PIRAGÜISMO, PADDLE SURF Y RAFTING

Embalse de la Peña y Murillo de Gállego

1 Camino del cielo (Riglos)

DISTANCIA 5,2 km · DESNIVEL 397 m · DURACIÓN 1,5 horas · DIFICULTAD Media

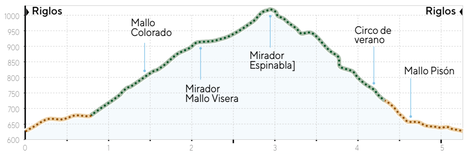

2 Camino del Solano (Riglos)

DISTANCIA 10,3 km · DESNIVEL 650 m · DURACIÓN 2,5 horas · DIFICULTAD Media

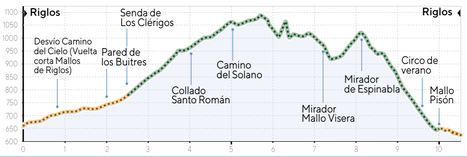

3 Foz de Salinas (Villalangua)

IDA Y VUELTA

DISTANCIA 4,2 km · DESNIVEL 560 m · DURACIÓN 2,5 horas · DIFICULTAD Media

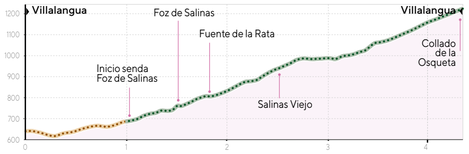

4 Circular Molinos de Ena

DISTANCIA 4,6 km · DESNIVEL 85 m · DURACIÓN 1,5 horas · DIFICULTAD Baja

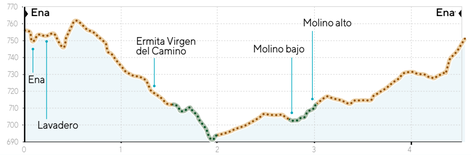

5 Ermita de Santa Isabel (Centenero)

IDA Y VUELTA

DISTANCIA 4,7 km · DESNIVEL 300 m · DURACIÓN 2 horas · DIFICULTAD Media

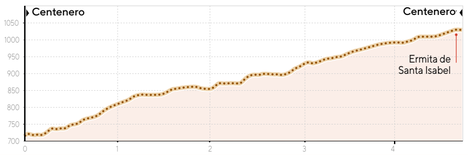

6 Circular La Peña-Riglos

DISTANCIA 18,5 km · DESNIVEL 850 m · DURACIÓN 6 horas · DIFICULTAD Media-Alta

7 Rasal - Fuenfría

DISTANCIA 7 km · DESNIVEL 685 m · DURACIÓN 4 horas · DIFICULTAD Media-Alta

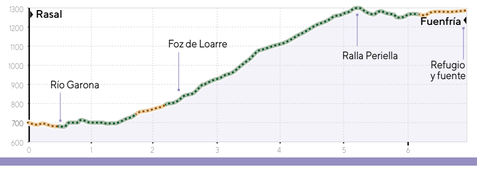

8 Camino de Santiago

DISTANCIA 24 km · DESNIVEL 710 m · DURACIÓN 7 horas · DIFICULTAD Media-Alta

9 Camino Natural Hoya de Huesca

DISTANCIA 25 km · DESNIVEL 950 m · DURACIÓN 7 horas · DIFICULTAD Media-Alta

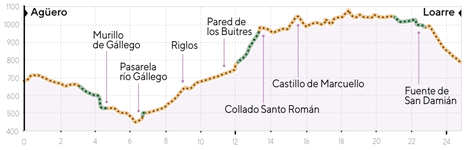

10 BTT Ruta de las Pardinas

DISTANCIA 20 km · DESNIVEL 650 m · DURACIÓN 3 horas · DIFICULTAD Media

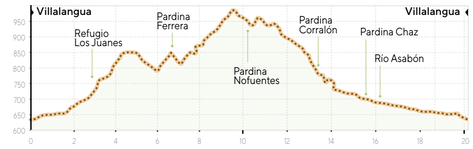

11 BTT Superenduro-Riglos

DISTANCIA 21,5 km · DESNIVEL 850 m · DURACIÓN 4 horas · DIFICULTAD Alta

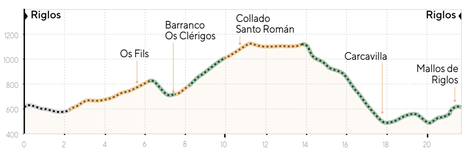

12 BTT Foz de Salinas

DISTANCIA 16,6 km · DESNIVEL 870 m · DURACIÓN 3 horas · DIFICULTAD Alta

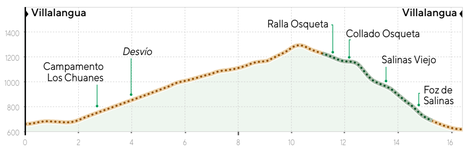

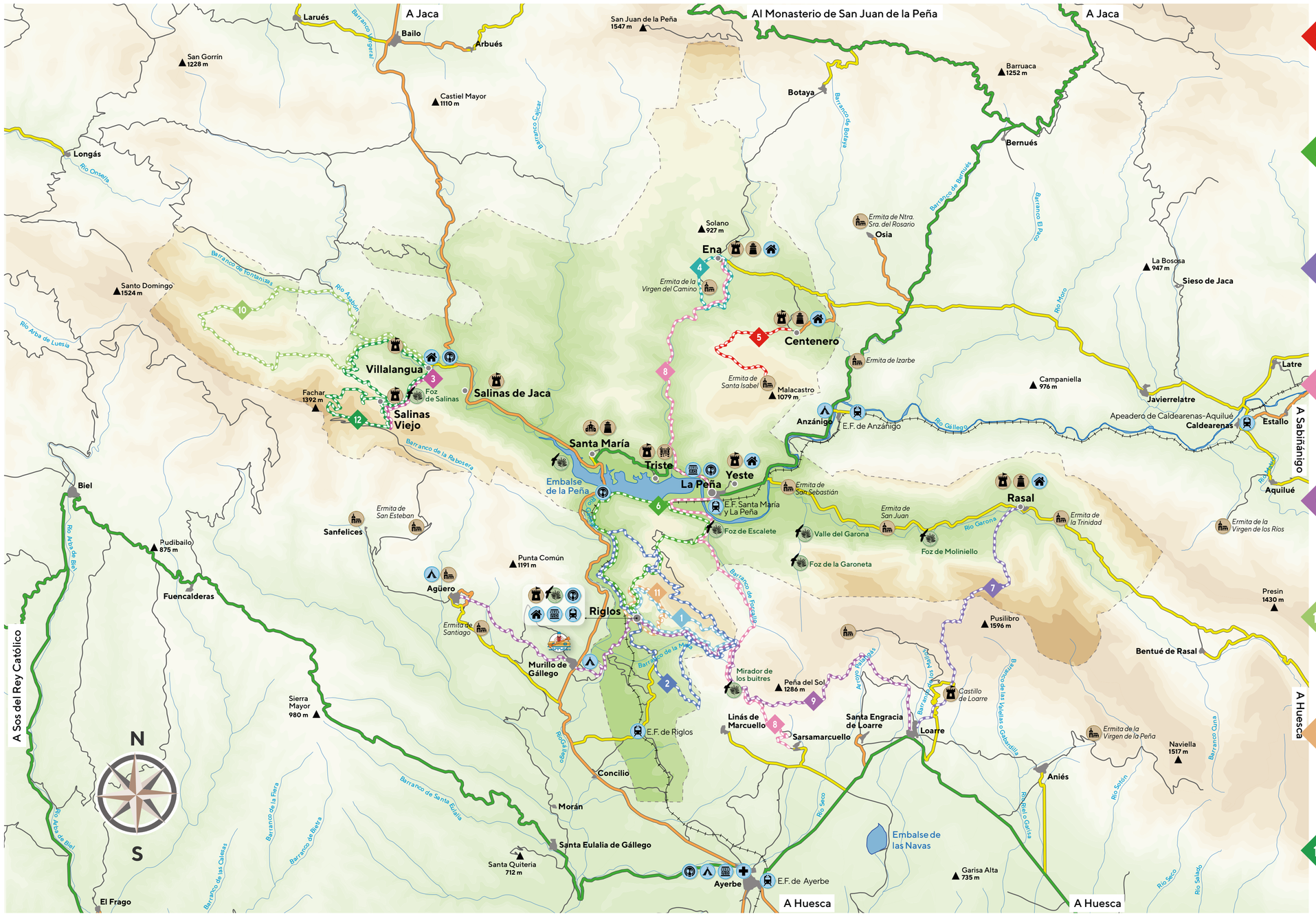

Mucho más que mallos

Las Peñas de Riglos

MAPA TURÍSTICO

Centenero

▼ DESDE CENTENERO PODRÁS DISFRUTAR DE **ESPETACULARES VISTAS DEL PIRINEO**, DESDE LA PEÑA OROEL HASTA SAN JUAN DE LA PEÑA.

Es uno de nuestros pueblos más al norte y perteneciente al Parque Cultural de San Juan de la Peña. Muy reconocido por las casas tradicionales con chimeneas troncocónicas del s. XVI y XVII y por una **iglesia románica** dedicada a San Esteban. Aquí podrás disfrutar de unas vistas únicas del **macizo rocoso de San Juan de la Peña** y **Peña Oroel** y si te subes por una de nuestras rutas, a la **ermita de Santa Isabel** 5, podrás tener también unas espectaculares vistas del Pirineo. Cerca de este pueblo, en Ena, pasa el famoso **GR-95 o Sendero de la Calzada Romana**, ya que sigue la antigua calzada romana que unía Zaragoza con el Béarn francés.

ALTITUD: 699 m
GENTILICIO: *Gurriones*
FIESTAS: 2 de septiembre
SERVICIOS:
★ **Hotel rural Casa Alamán**
www.casaalaman.com

Ena

Otro de nuestros pueblos bonitos ubicados al norte del municipio y perteneciente al Parque Cultural de San Juan de la Peña. A sus habitantes les llaman «raneros» y en el pueblo se conservan documentos del s. X, que acreditan su vinculación al Monasterio de San Juan de la Peña. No te olvides de visitar su **Iglesia Parroquial** del s. XVIII y la **ermita de la Virgen del Camino** del s. XVI. Sus casas presumen de grandes **chamineras** hechas en tosca en los tejados y de un color pardo en sus piedras de las fachadas que hacen que se mezclen a la perfección con el entorno. No te puedes ir sin visitar sus molinos haciendo el **sendero circular** que visita a dos de ellos, el lavadero del pueblo y la ermita de la Virgen del Camino 4.

▼ **¿QUIERES VISITAR EL LAVADERO DEL PUEBLO?** ADEMÁS EN TU PASEO PODRÁS VISITAR LOS MOLINOS DE ENA Y LA ERMITA DE LA VIRGEN DEL CAMINO.

ALTITUD: 768 m
GENTILICIO: *Raneros*
FIESTAS: Virgen de la Asunción, 15 de agosto
SERVICIOS:
★ **Albergue de Peregrinos**
Tels. 974 338 142 / 670 406 469

La Peña

Ubicado frente a la espectacular Foz de Escalete y a orillas del embalse de La Peña, este pueblo es famoso por su **estación de ferrocarril**, su famosa **panadería de horno de leña** y su **industria maderera** Eiforsa. Te llamará la atención la construcción de sus casas y es que son el resultado de un asentamiento levantado por ingenieros ferroviarios a finales del siglo XIX con dos barrios denominados **Barrio de la Estación y Barrio del Carburo**. Muy cerca de La Peña, se encuentra nuestro pueblo original, **Yeste** que cuenta con una soberbia iglesia románica de **San Salvador**. Y pegado a la ribera del río Gállego, deberías visitar nuestro antiguo **molino de Yeste**. No te puedes perder una de nuestras excursiones circulares más exigentes, que atraviesan la **Foz de Escalete** y que comunica con Riglos y regresa a La Peña por un precioso sendero junto a la orilla del Gállego 6. Y si quieres una experiencia única o acortar esta excursión, coge el **tren Canfranero** en la Estación de La Peña y recorre uno de sus tramos espectaculares hasta el apeadero Riglos.



▼ UN ENTORNO NATURAL QUE TE SORPRENDERÁ A **ORILLAS DEL EMBALSE DE LA PEÑA**.

ALTITUD: 560 m
GENTILICIO: *Burufallas*
FIESTAS: San Salvador, en agosto.
SERVICIOS:
★ **Bar El Carmen**
Tels. 623 303 559–974 941 850
★ **Panadería La Peña**
Tel. 647 550 770
www.panaderialapenia.com

Rasal

Enclavado en el virgen Valle del Garona, Rasal es muy conocido por sus aguas. Tanto por el **río Garona**, como por los **barrancos de Moliniello** o de ***As Ollas*** (equipados para barranquismo) y por supuesto por su famosa fuente con un agua de una calidad excelente. No deberías irte de Rasal sin echarte un buen trago de su **fuente de 1926** con cuatro cabezas de león. Tiene un rico patrimonio cultural en su entorno, destacando su **ermita románica de San Juan Bautista**, la **Pardina de Omiste** y su **ermita de la Trinidad**, que también tiene un manantial. Si paseas por el pueblo te llamarán la atención sus casas de piedra con típica arquitectura tradicional del Prepirineo, con sus típicas chimeneas rematadas con espantabrujas. Y si quieres hacer una excursión y adentrarte en frondosos bosques de pinos y hayas, no deberías perderte la ascensión al **Refugio de Fuenfría** por el sendero **PR-HU-98** 7. También te gustará nuestro sendero **PR-HU-109**, que pasa junto a nuestra **ermita Virgen de los Ríos** y que asciende hasta un collado para cruzar la montaña y dirigirse a La Paúl de Aniés.

▼ NO TE PUEDE IR DE RASAL SIN BEBER AGUA DE EXCELENTE CALIDAD EN LA **FUENTE CON CUATRO CABEZAS DE LEÓN DE 1926**.

ALTITUD: 711 m
GENTILICIO: *Gabachos*
FIESTAS: Virgen de la Asunción, el 15 de agosto
SERVICIOS:
★ **Casa Omiste**
Tel. 646083743
★ **Casa Palacio**
Tels. 669043956 – 974243820
★ **Casa del Sol**
Tel. 658 409 082

Riglos

▼ **BUITRES, ALIMOCHES Y QUEBRANTAHUESOS** TE ACOMPAÑARÁN EN VUELO EN TU PASEO POR ESTE ENTORNO NATURAL ÚNICO.

Nuestro pueblo más famoso y conocido internacionalmente. Ubicado a los pies de los **Mallos de Riglos**, un conjunto único de macizos rocosos y agujas de conglomerado que sobrepasan los 300 metros de altura. Referente de la **escalada** mundial y también de la **ornitología**, ya que en su Pared de los Buitres se encuentra una de las **colonias de buitres más grandes de Europa**. Pero también habitan otras especies como quebrantahuesos, alimoches o treparriscos. Paseando por su empinadas calles, encontrarás bellas casas de piedra tradicionales, la **ermita románica de San Martín** y los restos del antiguo molino de aceite, olivos milenarios y nuestra **Iglesia Parroquial de la Virgen del Mallo** del s. XVII. Si eres amante de las **actividades al aire libre**, aquí puedes disfrutar de múltiples opciones por senderos para rodear los Mallos en Riglos andando (ruta circular Mallos de Riglos y Camino del Solano), corriendo (Zona Trail de Riglos y evento Trail Mallos de Riglos) o en bicicleta de montaña (rutas Reino de los Mallos Bike: rutas 1 2 6 11).

ALTITUD: 678 m
GENTILICIO: *Buitres, maragatos*
FIESTAS: Virgen del Mallo en junio y San Sebastián en enero.
SERVICIOS:
★ **Bar de Riglos**
Tel. 974 941 836
★ **Casa Barranquero**
Tel. 678 211 687
★ **Casa Fiesta**
Tel. 0044 78844 15791
★ **Casa O Curro**
Tel. 669 212 257
★ **Casa Roseta**
Tel. 699 212 257
★ **Refugio de Montaña de Riglos**
Tel. 974 383 051
★ **Tienda La Francesa**
Tel. 699 212 257

Salinas de Jaca

Famoso por su espectacular garganta de la **Foz de Salinas** y por el antiguo pueblo de Salinas Viejo. Este despoblado ubicado sobre la foz, mantiene todavía restos de edificaciones y su **iglesia del s. XII**.
Por antiguos documentos, sabemos que la existencia de Salinas Viejo se remonta al menos a 1056, época del primer rey de Aragón, Ramiro I. Tuvo gran importancia por sus **pozos de agua salada**, utilizados para fabricar sal y abastecer al Monasterio de Ruesta, junto al pantano de Yesa. El pueblo al parecer se deshabitó por movimientos de tierra y en la década de los 40 del s. XX, se construyó el nuevo pueblo junto a la carretera. Si quieres hacer un viaje al pasado, te recomendamos el **sendero PR** que desde Salinas de Jaca comunica con la Foz de Salinas y Salinas Viejo.



▼ ANIMÁTE A RECORRER EL **SENDERO DE PEQUEÑO RECORRIDO** QUE UNE SALINAS DE JACA CON LA FOZ DE SALINAS Y SALINAS VIEJO.

ALTITUD: 560 m
GENTILICIO: *Salineros*
FIESTAS: San Sebastián, el 20 de enero.
SERVICIOS MÁS CERCANOS:
★ **La Posada de Villalangua**
Tels. 974 382 876

Santa María de La Peña

▼ EN LAS TRANQUILAS AGUAS DEL EMBALSE DE LA PEÑA PODRÁS **PRACTICAR PIRAGÜISMO O PADDLE SURF**.

Ubicado en lo alto de un promotorio, este pequeño pueblo tiene una de las mejores vistas del Embalse de la Peña. Desde aquí puedes ver como se funden en el embalse, las aguas del río Asabón, por el oeste, y las aguas del río Gállego de origen pirenaico, por el este. Si paseas por su casco urbano, encontrarás bonitas casas de arquitectura tradicional y una de nuestras joyas culturales, la **Iglesia parroquial románica del s. XIII dedicada a San Sebastián y Santa María**. En los alrededores del pueblo, destaca nuestro famoso **puente metálico** sobre el embalse de la Peña construido a principios del s. XX junto con el embalse. En su extremo norte, se encuentra la **ermita de la Virgen de la Peña**, a la que vamos de romería los vecinos de Santa María, Triste, Yeste y La Peña cada segundo fin de semana de mayo. Es una ermita reconstruida, ya que la original quedo inundada por las aguas del embalse. Si te apetece una experiencia natural, te recomendamos una ruta en **piragua** o practicar **paddle surf** en las tranquilas aguas de nuestro embalse.

ALTITUD: 546 m
FIESTAS: agosto
SERVICIOS:
★ **Bar Jabalí** / Tel. 654 521 235
★ Servicios más cercanos en la Peña, a 6 km.

▼ NO PUEDES IRTE DE TRISTE SIN VISITAR SU **MUSEO TEXTIL** PARA CONOCER LA **ARTESANÍA TRADICIONAL** QUE UTILIZA LANAS, CÁÑAMOS Y TINTES NATURALES.

Triste

Su nombre viene del latín *Trist*, que significa «muy difícil o con mucha dificultad». Y es que antes de la construcción del embalse, aquí había un temido puente conocido como el Paso de la Gorgocha que ahora está inundado bajo las aguas del pantano. Si paseas por sus calles descubrirás bonitas casas de piedra con típicas **«chamineras»**, un antiguo **horno** reconstruido y nuestra famosa **torre e iglesia**, que datan del s. VII-VIII. Pero si por algo es famoso Triste es por su artesania textil, de la puedes conocer mucho más en el **Museo de los Telares de Triste**. No deberías irte sin visitarlo. Famoso también, es nuestro **barranco de Triste** por sus aguas cristalinas y porque por su margen izquierda discurre la antigua calzada romana que conduce a Ena y al Monasterio de San Juan de La Peña. Si quieres hacer una bonita excursión, puedes recorrer este sendero desde la carretera y junto al barranco hasta llegar a una pista en un collado en el pinar, siguiendo la ruta señalizada y con marcas amarillas 8.

ALTITUD: 572 m
GENTILICIO: *Burufallas*
FIESTAS: Virgen de la Asunción, el 15 de agosto.

Villalangua

Es uno de nuestros pueblos más naturales, ya que es la puerta de acceso más conocida a la famosa **Foz de Salinas**, uno de los rincones más emblemáticos de nuestro municipio y del Prepirineo. Esta zona se encuentra en un punto estratégico entre el **Monumento Natural de los Mallos, el Parque Cultural de San Juan de la Peña y el vecino Paisaje Protegido de la Sierra de Santo Domingo**, ya perteneciente a la comarca de Cinco Villas. Punto ideal para excursiones a pie, tanto a la Foz de Salinas y despoblado de Salinas Viejo, como al paso rocoso del Collado de Villalangua o de la doble V (por su forma de dos ¨V" excavadas en la roca) por el **PR-HU-97** señalizado y de gran belleza (Ruta 3). Y también famoso por su **rutas de bicicleta de montaña**, como la de Foz de Salinas perteneciente a Reino de los Mallos Bike y para amantes del enduro (Ruta 12). Pero también rutas tranquilas de bicicleta, como la **Ruta de las Pardinas** que recorre 5 de estas antiguas grandes **casas solariegas** de campo que son uno de los grandes monumentos del Parque Cultural de San Juan de La Peña 10.

▼ ¿QUIERES DISFRUTAR DE UNAS DE LAS MEJORES RUTAS DE BICICLETA DE MONTAÑA? ESTÁS EN EL SITIO IDEAL PARA LOS AMANTES DEL ENDURO.

ALTITUD: 636 m
GENTILICIO: *Villalangüinos*
FIESTAS: San Miguel, a finales de septiembre y San Sebastián, el 20 de enero.
SERVICIOS:
★ **Posada de Villalangua** (Alojamiento, restaurante y terraza). Tel. 974 382 876

▼ VISITA NUESTRA JOYA DEL ROMÁNICO, **LA IGLESIA PARROQUIAL DEL SALVADOR DEL S XII.**

Yeste

Pueblo ya en el área norte y más montaraz de las Peñas de Riglos, en las estribaciones de Soduruel, Alto Gállego y Jacetania. Yeste se asienta en la falda sur de la **sierra de Santa Isabel**, siendo el pueblo de mayor altura de la Val de Triste y dominando por ello hacia poniente toda esta zona en cuyo fondo se asienta el Pantano de La Peña con las apresadas aguas del Gállego bajo las espectaculares **fozes de La Gorgocha, Escalete y Garoneta**. Muy famosa y visitada es nuestra **Iglesia de El Salvador**, un magnífico ejemplo de arquitectura románica rural (s XII). Como tantos pueblos del Prepirineo aragonés, quedó prácticamente en la ruina tras su paulatino abandono en la década de los 50 y 60 pero desde ya hace varios años, vive un proceso importante de recuperación como un espacio para el encuentro en un marco natural de especial belleza.
Su entorno natural y cultural, su iglesia parroquial al estilo de las iglesias mozárabes del Serrablo, las iniciativas creativas que lo han puesto de nuevo en pie y le aportan un valor diferencial, su paz y autenticidad, hacen de Yeste un lugar especial.

ALTITUD: 520 m
GENTILICIO: *Burufallas*
FIESTAS: San Miguel, a finales de septiembre y San Sebastián, el 20 de enero.
★ **Casa Ger**
Tel. 606 056 876