

VISITAS GUIADAS y ECOTURISMO

para descubrir el Prepirineo Aragonés



H



LA VIDA DE LAS MARIPOSAS EN EL PICO DEL ÁGUILA

Paseo de asombrosa biodiversidad cromática sobre el embalse de Arguis.

📅 3 de julio

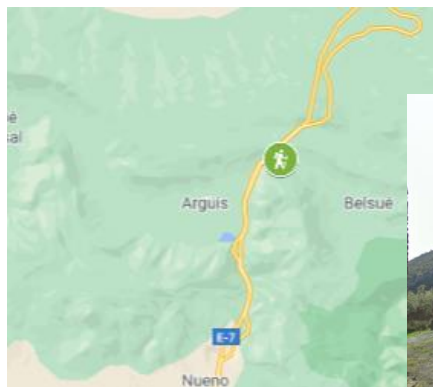
🕒 3 h ⇄

👤 Mesón Nuevo (carretera Arguis-Nocito, en desvío hacia Pico del Águila) 400 m antes del túnel de la Manzanera.

📍 Llevar cámara de fotos y prismáticos.



Punto de encuentro:




Mesón nuevo (carretera Arguis-Nocito, en desvío hacia Pico del Águila).

Puntos de interés:

- Parque Natural de la Sierra y Cañones de Guara
- ZEPA (Zona de Especial Protección para las Aves) Sierra y Cañones de Guara

ITINERARIO:



→ 4,2 km

↻ Sí

↗ 159 m

↑ 1.421 m

↘ 159 m

↓ 1.261 m

VISITAS GUIADAS y ECOTURISMO

para descubrir el Prepirineo Aragonés




Descripción:

Desde el Mesón Nuevo comenzamos el ascenso al Pico del Águila, explicando la ecología y el ciclo anual de mariposas.

Paseo tranquilo con paradas para observar, identificar y fotografiar mariposas diurnas, ya que en esta época del año florecen las plantas de lavanda y las moras que crecen en los lados de la carretera atraen a cientos de mariposas de diferentes especies.

¿Sabías que...?

Algunas mariposas nocturnas vuelan de día.



Argynnis paphia.



Vistas del embalse de Arguis.



Parnassius apollo.