

# VISITAS GUIADAS y ECOTURISMO

para descubrir el Prepirineo Aragonés



## I BARRANCO DE LA PILLERA



Naturaleza en estado puro en un sorprendente enclave de la cara norte de Guara.

📅 23 de julio y 27 de agosto

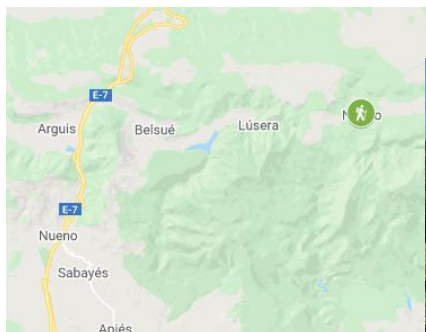
🕒 6 h ⇄

👤 Nocito (entrada pueblo, puente medieval).

📍 Se realizará una parada para comer (llevar comida y agua). Tramos con agua (llevar calzado de repuesto, traje de baño...).

🌿 Parque Natural de la Sierra y Cañones de Guara. LIC "Guara Norte". ZEPA "Sierra y Cañones de Guara".

Punto de encuentro:



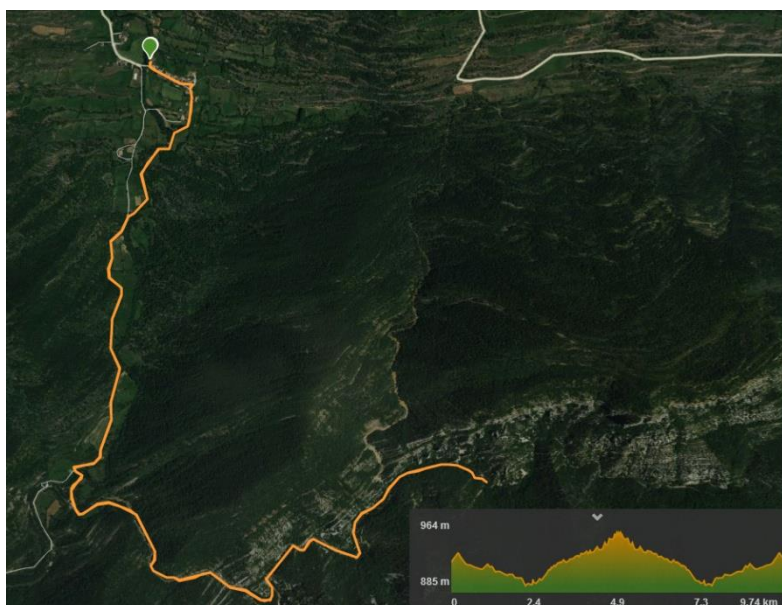
Nocito (puente medieval)



Puntos de interés:

- Parque Natural de la Sierra y Cañones de Guara
- ZEPA (Zona de especial protección para las aves) Sierra y Cañones de Guara.

ITINERARIO:



↔ 9,74 km

🔄 Sí

↗ 129 m

↑ 964 m

↘ 129 m

↓ 885 m

# VISITAS GUIADAS y ECOTURISMO

para descubrir el Prepirineo Aragonés




## Descripción:

Desde Nocito seguiremos el río Guatizalema hacia el sur hasta llegar a la confluencia con el barranco de la Pillera. Desde allí remontaremos el barranco, vadeándolo multitud de veces y recorriendo un camino con una vegetación exuberante y muy variada. El entorno rocoso lo forman las Calizas de Guara, una formación calcárea muy típica en la Sierra de Guara que está repleta de fósiles. Más adelante, nos espera la Badina de Estañonero, un precioso rincón en la confluencia de dos barrancos (Abellada y la Pillera), ideal para tomar un refrigerio o un refrescante baño en verano, disfrutando del maravilloso entorno. Más arriba nos encontraremos la cueva del Brazo de mar, una cueva inundada y al final llegaremos a la Fuente de Fuendegaril, lugar donde termina el recorrido y donde daremos media vuelta para volver por el camino de ida.

### ¿Sabías que...?

Los nummulites se conocen en el Pirineo como «dineretes» por su forma de moneda.



Fósiles de nummulites.



Badina de Estañonero.



Corona de rey y oreja de oso.