

VISITAS GUIADAS y ECOTURISMO

para descubrir el Prepirineo Aragonés



M EL SINGULAR HAYEDO DEL PEIRÓ



Cromatismo otoñal en la senda al hayedo más meridional de la provincia.

📅 15 de octubre

🕒 5 h ⇄

👤 Señal del Peiró en carretera HU-V-3001 que une Arguis con Bentué de Rasal.

📍 Opcionalmente se podrá ascender hasta la cima del pico Peiró.

🌳 Arboleda singular "Hayedo de la Punta-Peiró". LIC "Monte Peiró-Arguis".

Punto de encuentro:



Desvío hacia el
Peiró en carretera
HU-V-3001

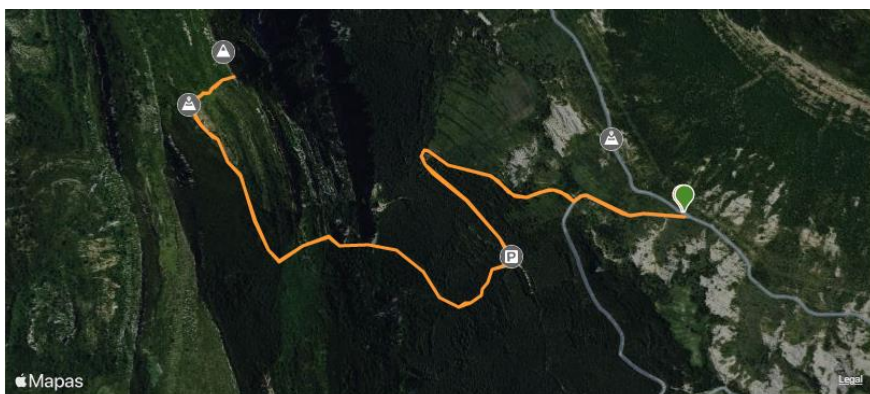


Puntos de interés:

Próximo a:

- ZEPA (Zona de Especial Protección para las Aves) de las Sierras de Santo Domingo y Caballera y río Onsella.
- LIC (Lugar de Importancia Comunitaria) de las Sierras de Santo Domingo y Caballera.

ITINERARIO:



Distancia
6,4 km

Desnivel positivo
461 m

Altitud máxima
1564 m

Desnivel negativo
461 m

Altitud mínima
1104 m

Tipo de ruta
Lineal



VISITAS GUIADAS y ECOTURISMO

para descubrir el Prepirineo Aragonés




Descripción:

El recorrido comienza en el primer desvío de la pista que lleva al pico Peiró, por la que andaremos más o menos 1 km hasta coger la senda de subida al pico Peiró. El recorrido tiene una dificultad mínima en ese primer tramo por pista ya que no tiene casi desnivel. No así a partir de la senda la cual empieza con una fuerte subida entre un denso pinar durante aproximadamente unos 700 metros. La subida termina con una zona de llaneo en la que nos introduciremos en un hayedo, pasado el cual se vuelve a ascender por una senda en terreno abierto que se abre paso entre una vegetación arbustiva, alcanzando así el collado. De forma voluntaria se puede subir a la cima del Peiró desde donde tendremos una panorámica espectacular del Valle del Garona con la Sierra de Javierre al Norte, al Sur la Sierra Caballera, al Este el pueblo de Arguis con el pantano y el pico del Águila y al Oeste el pueblo de Bentué de Rasal y el Pusilibro.

¿Sabías que...?


Podemos encontrar a las faldas del monte Peiró uno de los hayedos más meridionales de nuestro Pirineo.



Vista de Arguis desde la cima del Peiró



Subiendo por el pinar.



El monte Peiró